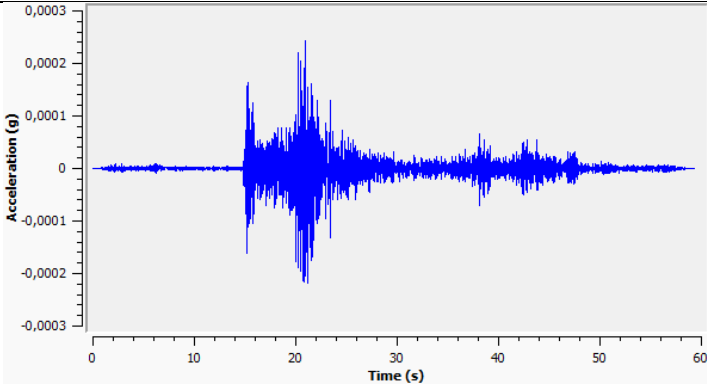
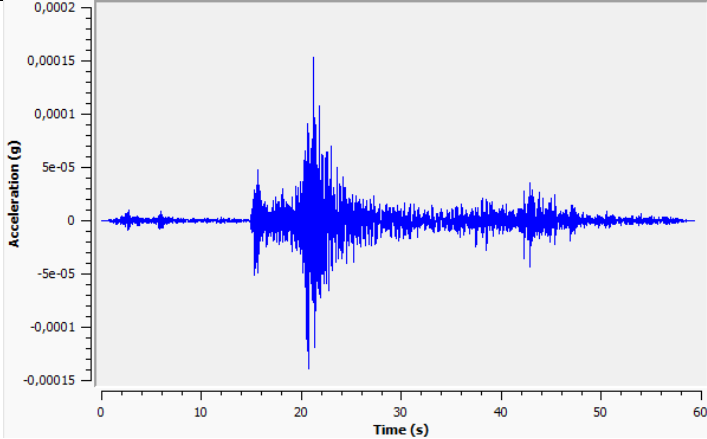
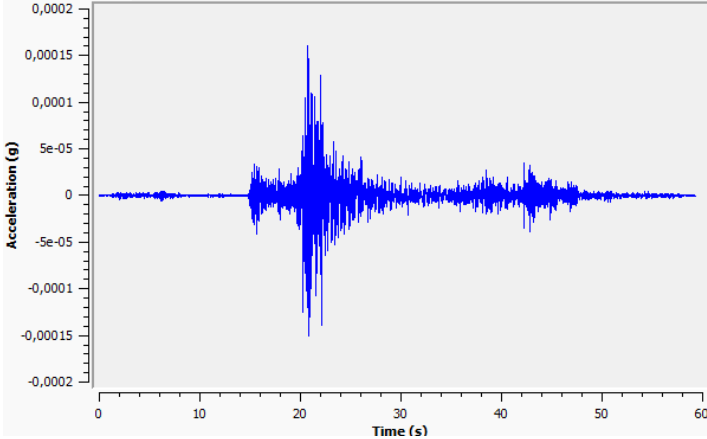




BANCA DATI ACCELEROMETRICI RESIR- ACCELEROGRAMMI ACQUISITI DA STAZIONI ACCELEROMETRICHE

Data ed ora (UTC) del terremoto	Località più vicina	Magnitudo	Località della registrazione
24/05/2025 21.21	Campotosto	2.4	Cascia

STAZIONE DI CASCIA Sigla: CSCA Localizzazione (wgs 84): Lat. 42.71779, long 13.01653 cat. NTC 17/01/18: C

	Componente verticale 2025-05-24-2121-13S.CSCA_001_HNZ Unità di misura dell'accelerazione: g Campionamento: 0.005 Hz (200 cps) n. dati: 11874 pga: 0.000243 g
	Componente orizzontale N-S 2025-05-24-2121-13S.CSCA_001_HNN Unità di misura dell'accelerazione: g Campionamento: 0.005 Hz (200 cps) n. dati: 11874 pga: 0.000153 g
	Componente orizzontale E-W 2025-05-24-2121-13S.CSCA_001_HNE Unità di misura dell'accelerazione: g Campionamento: 0.005 Hz (200 cps) n. dati: 11874 pga: 0.000160 g